

RÉM

Településrendezési terve Belterületi térség szabályozása

M:1:2000

ALAPTÉRFÉLJEL

- Behatárolt határ (Egyházi övezeti határ)
- U-tervezési keretszakaszok behatárolt határa

SZABÁLYOZÁS TERÜLETTI (SZINES) ELEMEI

(SZIMULÁTÁS EGYÜTTAL ÖVEZETI HATÁRVONALLAL IS)

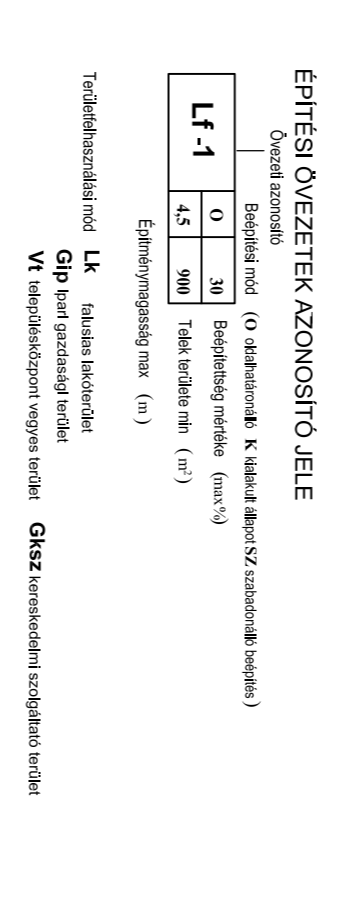
- Földgazdasági terület (Bélpénzes szánti területen és központosított településközpontjain)
- Vízgazdálkodási terület
- Helyi védettségű építmények
- Övezeti határ (külön jelöléssel a közterületi behatárolás)
- szabályozási vonal (ha nem közterületi behatárolás)
- Területrendezési terület határa
- Beépítési községi terület határa (munkácsai településhatár szimuláció)
- Bélpénzes szánti terület határa (egyházi övezeti határ is)
- Védett terület határa (szakhatóságai köznevelési köznevelés)
- Védett fa, fa-csoport
- Építési találmán adott tájak (teljesítés)

EGYEB SZABÁLYOZÁS ELEMEK

- Keretkerület
- Köznevelési terület (Egyházi övezeti határ)
- Járművel egyidejű tájak

ÉRTELMEZÉSI TÁBLA

- L-1.1 (L-1.2, L-1.3, L-1.4, L-1.5, L-1.6, L-1.7, L-1.8, L-1.9, L-1.10, L-1.11, L-1.12, L-1.13, L-1.14, L-1.15, L-1.16, L-1.17, L-1.18, L-1.19, L-1.20)
- Központi terület (Egyházi övezeti határ)
- Járművel egyidejű tájak

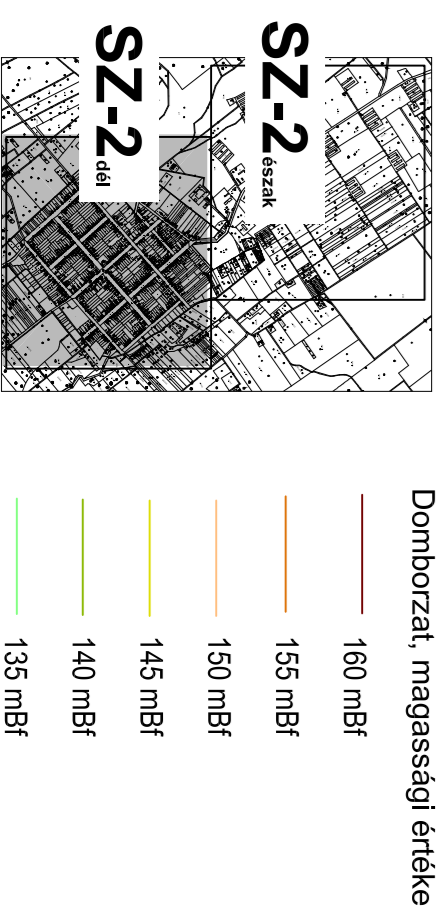
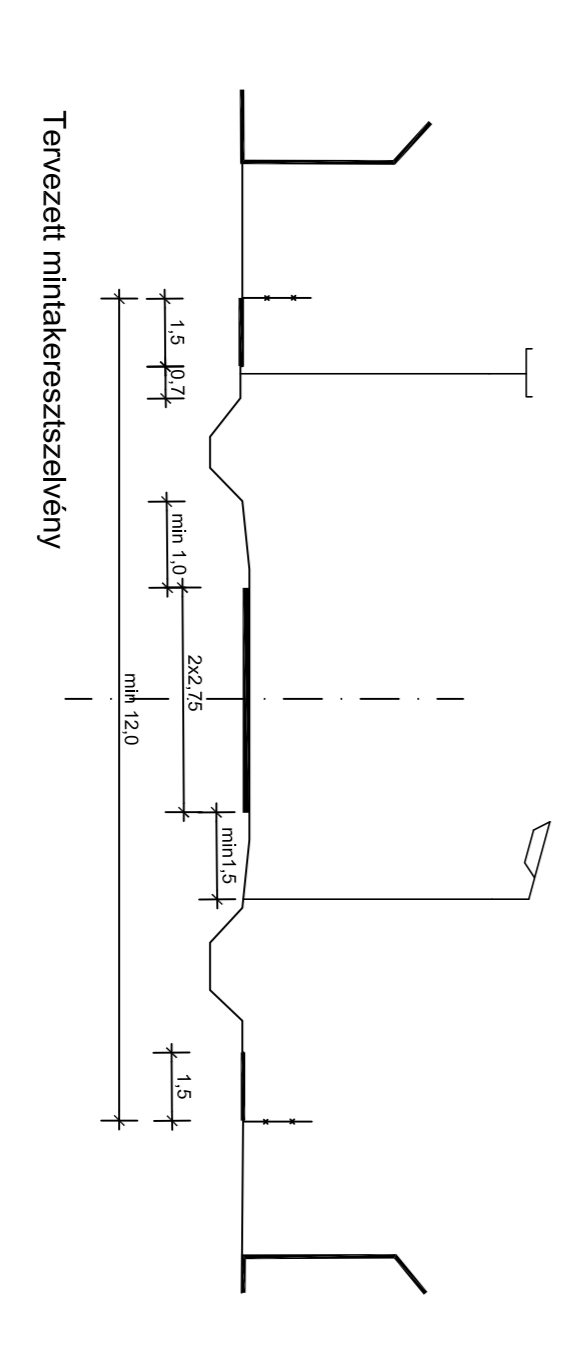


ÖVEZETEK AZONOSÍTÓ JELEI

- Z-1 Településközponti park
- Z-2 Védett zöldségterület
- KÖU-1 Országos közút
- KÖU-2 Helyi gyűjtő és bikkút
- Eg Gazdasági erdő
- EV Természetvédelmi erdő
- V Vízgazdálkodási terület
- MÁ-1 Általános mezőgazdasági terület
- MÁ-2 Általános mezőgazdasági terület védett övezete
- MÁ-3 Általános mezőgazdasági terület fejlesztési övezete
- MK-1 Keresi mezőgazdasági terület

KÖLÖNLEGES TERÜLETEK JELEI

- KI Terasztér
- Ksp Sportterület
- KH Lezárt hulladéktelek
- KK Keresési terület



- Domináns magassági értékek
- 160 mBf
- 155 mBf
- 150 mBf
- 145 mBf
- 140 mBf
- 135 mBf

REM
Településrendezési terv
SZ-2

